



**ЗАКОН
РЕСПУБЛИКИ ТАТАРСТАН**

**Об изменении границ территорий муниципальных образований
«Билярское сельское поселение» и «Подлесно-Шенталинское сельское
поселение» Алексеевского муниципального района и внесении изменений в
Закон Республики Татарстан «Об установлении границ территорий и статусе
муниципального образования «Алексеевский муниципальный район» и
муниципальных образований в его составе»**

Принят
Государственным Советом
Республики Татарстан
26 октября 2017 года

Статья 1

Изменить границы территорий муниципальных образований «Билярское сельское поселение» и «Подлесно-Шенталинское сельское поселение», входящих в состав Алексеевского муниципального района, согласно приложению к настоящему Закону.

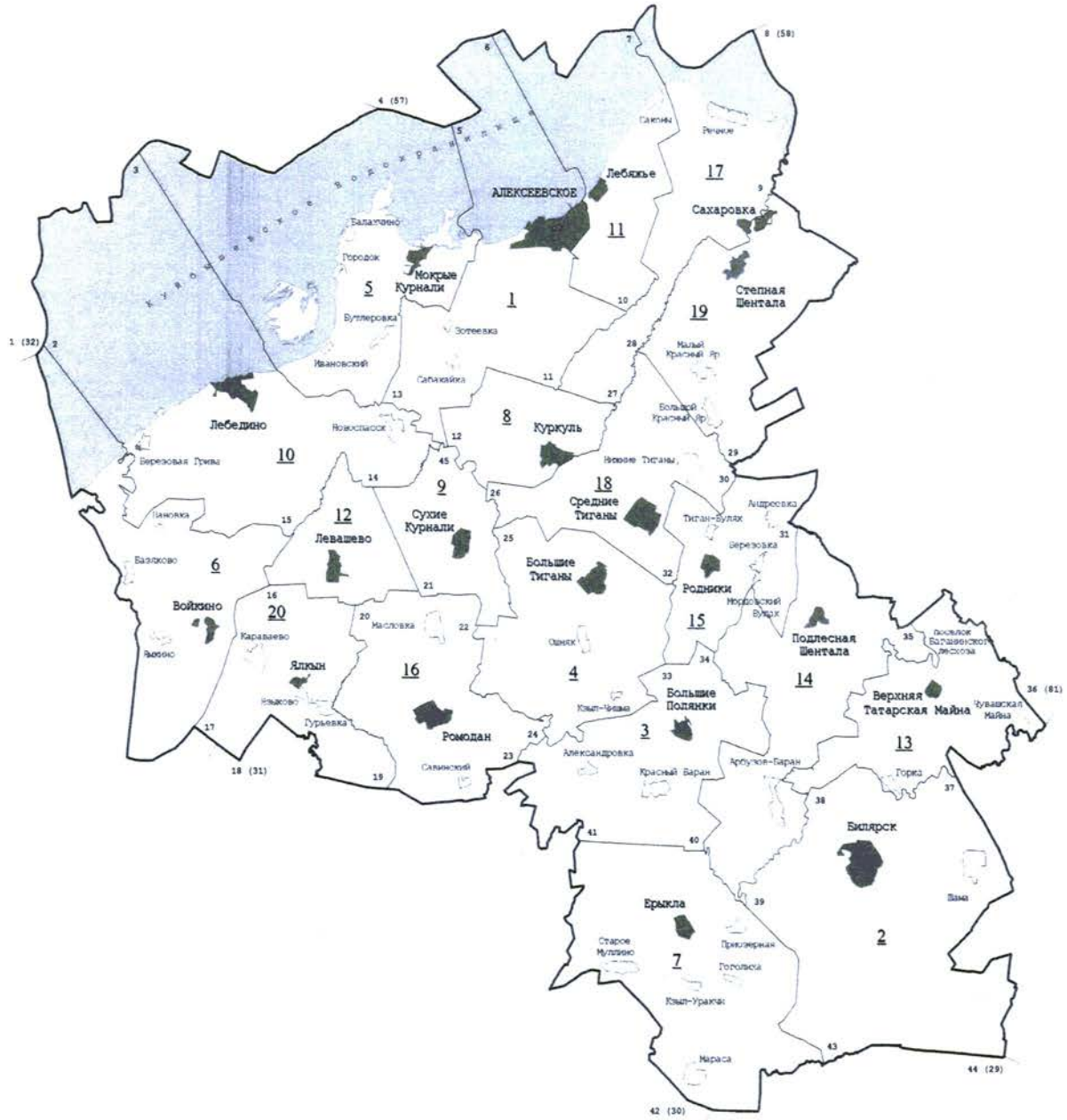
Статья 2

Внести в Закон Республики Татарстан от 31 января 2005 года № 11-ЗРТ «Об установлении границ территорий и статусе муниципального образования «Алексеевский муниципальный район» и муниципальных образований в его составе» (Ведомости Государственного Совета Татарстана, 2005, № 1 (I часть); 2008, № 7 (II часть); 2014, № 12 (VIII часть) следующие изменения:







- 1) приложение 1 изложить в следующей редакции:

Карта-схема
границ муниципальных образований, вошедших в состав
муниципального образования
«Алексеевский муниципальный район»

«Приложение 1
к Закону Республики Татарстан «Об установлении
границ территорий и статусе муниципального
образования «Алексеевский муниципальный район» и
муниципальных образований в его составе»



Условные обозначения

-  - граница муниципального района
-  - номер узловой точки
-  - границы поселений и их номера
-  - населенные пункты
-  - административный центр муниципального района
-  - административный центр поселения

Описание смежных границ
муниципального района

- | | |
|-------------------|--|
| 4 (57) – 8 (58) | - Рыбно-Слободский муниципальный район |
| 8 (58) – 36 (81) | - Чистопольский муниципальный район |
| 36 (81) – 44 (29) | - Аксубасевский муниципальный район |
| 44 (29) – 42 (30) | - Нурлатский муниципальный район |
| 42 (30) – 18 (31) | - Алькеевский муниципальный район |
| 18 (31) – 1 (32) | - Спасский муниципальный район |
| 1 (32) – 4 (57) | - Лаишевский муниципальный район |

Городское и сельские поселения,
входящие в состав муниципального образования
«Алексеевский муниципальный район»

№ на карте-схеме	Муниципальное образование
1	поселок городского типа Алексеевское
2	Билярское сельское поселение
3	Большеполянское сельское поселение
4	Большетиганское сельское поселение
5	Бутлеровское сельское поселение
6	Войкинское сельское поселение
7	Ерыклинское сельское поселение
8	Куркульское сельское поселение
9	Курналинское сельское поселение
10	Лебединское сельское поселение
11	Лебяжинское сельское поселение
12	Левашевское сельское поселение
13	Майнское сельское поселение
14	Подлесно-Шенталинское сельское поселение
15	Родниковское сельское поселение
16	Ромодановское сельское поселение
17	Сахаровское сельское поселение
18	Среднетиганское сельское поселение
19	Степношенталинское сельское поселение
20	Ялкынское сельское поселение

»;

2) абзац шестой приложения 4 изложить в следующей редакции:

«Граница Билярского сельского поселения по смежеству с Подлесно-Шенталинским сельским поселением проходит от узловой точки 39 вверх по течению реки Малый Черемшан 2,9 км, далее идет 1,5 км по пересыхающей протоке данной реки вверх по ее течению до озера, проходит на северо-восток ломаной линией 200 м по озеру, затем идет 150 м вновь по пересыхающей протоке реки Малый Черемшан вверх по ее течению до основного русла реки Малый Черемшан, далее проходит 4,3 км вверх по течению данной реки, затем идет на юго-восток 20 м, пересекая массив древесно-кустарниковой растительности, далее проходит в общем направлении на северо-восток 100 м по восточной границе массива древесно-кустарниковой растительности, идет 50 м по правому берегу реки Малый Черемшан, затем проходит 450 м вверх по течению данной реки до лесного квартала 92 Билярского участкового лесничества Государственного бюджетного учреждения Республики Татарстан «Билярское лесничество», далее идет на север ломаной линией 700 м по юго-западной, западной и северо-западной границам лесного квартала 92, проходит на северо-запад 100 м по сельскохозяйственным угодьям, 50 м по северо-восточной границе массива леса, ломаной линией на север 800 м по сельскохозяйственным угодьям до узловой точки 38, расположенной в 1,5 км на восток от села Арбузов-Баран на стыке границ Билярского, Подлесно-Шенталинского и Майнского сельских поселений.»;

3) абзац шестой приложения 16 изложить в следующей редакции:

«Граница Подлесно-Шенталинского сельского поселения по смежеству с Билярским сельским поселением проходит от узловой точки 39, расположенной на реке Малый Черемшан в 700 м на север от деревни Приозерная на стыке границ Подлесно-Шенталинского, Билярского и Ерыклинского сельских поселений, вверх по течению реки Малый Черемшан 2,9 км, далее идет 1,5 км по пересыхающей протоке данной реки вверх по ее течению до озера, проходит на северо-восток ломаной линией 200 м по озеру, затем идет 150 м вновь по пересыхающей протоке реки Малый Черемшан вверх по ее течению до основного русла реки Малый Черемшан, далее проходит 4,3 км вверх по течению данной реки, затем идет на юго-восток 20 м, пересекая массив древесно-кустарниковой растительности, далее проходит в общем направлении на северо-восток 100 м по восточной границе массива древесно-кустарниковой растительности, идет 50 м по правому берегу реки Малый Черемшан, затем проходит 450 м вверх по течению данной реки до лесного квартала 92 Билярского участкового лесничества Государственного бюджетного учреждения Республики Татарстан «Билярское лесничество», далее идет на север ломаной линией 700 м по юго-западной, западной и северо-западной границам лесного квартала 92, проходит на северо-запад 100 м по сельскохозяйственным угодьям, 50 м по северо-восточной границе массива леса, ломаной линией на север 800 м по сельскохозяйственным угодьям до узловой точки 38.».

Статья 3

Настоящий Закон вступает в силу со дня его официального опубликования.

Президент
Республики Татарстан



Р.Н. Минниханов

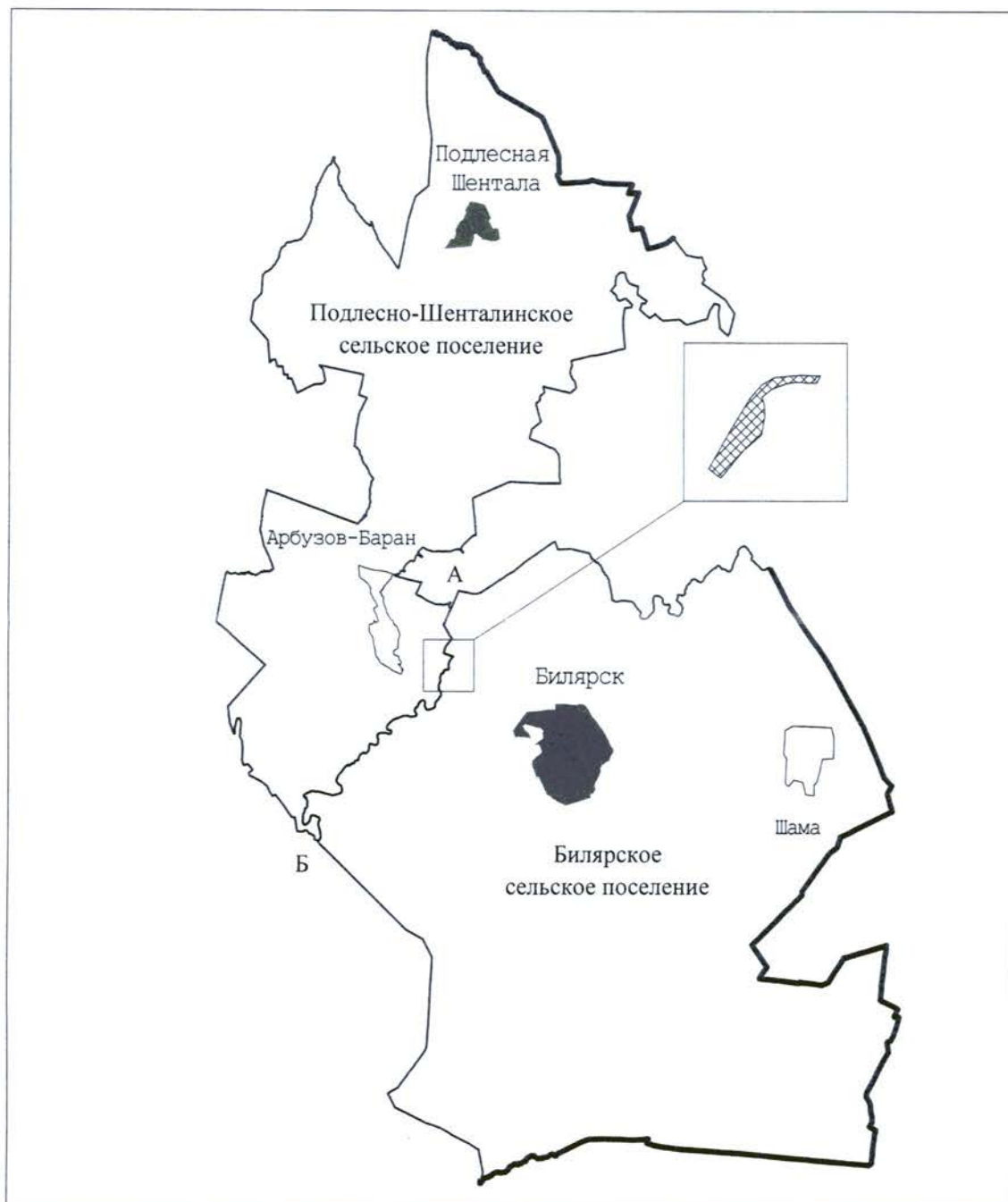
Казань, Кремль
13 ноября 2017 года
№ 84-ЗРТ

Карта-схема







границ муниципальных образований
с учетом изменений

Приложение

к Закону Республики Татарстан «Об изменении границ территорий муниципальных образований «Биярское сельское поселение» и «Подлесно-Шенталинское сельское поселение» Алексеевского муниципального района и внесении изменений в Закон Республики Татарстан «Об установлении границ территорий и статусе муниципального образования «Алексеевский муниципальный район» и муниципальных образований в его составе»



Условные обозначения:

- | | |
|--|---|
|  - граница Алексеевского муниципального района |  - территория Биярского сельского поселения Алексеевского муниципального района, включаемая в состав территории Подлесно-Шенталинского сельского поселения Алексеевского муниципального района |
|  - границы муниципальных образований | |
|  - А-Б - смежная граница Биярского сельского поселения и Подлесно-Шенталинского сельского поселения | |
|  - административные центры поселений | |
|  - населенные пункты | |